

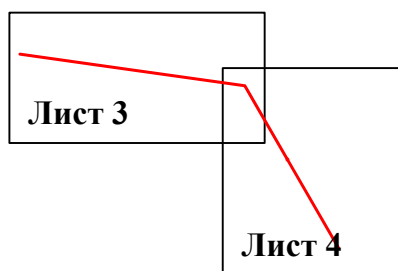
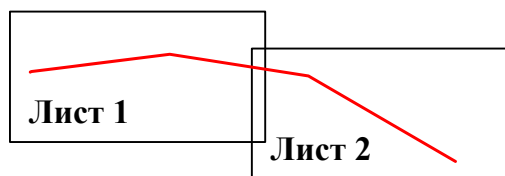
**Схема расположения границ публичного сервитута  
для эксплуатации объекта**

**ВЛ 35кВ Нейва-Кировская, литер 1, входящий в состав ЭСК ПС 35/10 кВ "Кировская"**

(наименование объекта)

**План границ объекта**

**Обзорная схема границ объекта**



**Условные обозначения:**






Схема расположения границ публичного сервитута  
для эксплуатации объекта  
ВЛ 35кВ Нейва-Кировская, литер 1, входящий в состав ЭСК ПС 35/10 кВ "Кировская"  
(наименование объекта)  
План границ объекта



Используемые условные знаки и обозначения:

- 1 - обозначение характерной точки границы устанавливаемой зоны публичного сервитута
- - границы земельных участков, попадающих в зону публичного сервитута
- - граница кадастрового квартала
- 66:01:0302002 - номер кадастрового квартала
- - граница устанавливаемой зоны публичного сервитута
- - ось линии

:242 - кадастровый номер ЗУ

Алапаевский район - наименование субъекта, населенного пункта

Масштаб 1:5000



Схема расположения границ публичного сервитута  
для эксплуатации объекта  
ВЛ 35кВ Нейва-Кировская, литер 1, входящий в состав ЭСК ПС 35/10 кВ "Кировская"  
(наименование объекта)

План границ объекта



Используемые условные знаки и обозначения:

- 1 - обозначение характерной точки границы устанавливаемой зоны публичного сервитута
- - границы земельных участков, попадающих в зону публичного сервитута
- - граница кадастрового квартала
- 66:01:0302002 - номер кадастрового квартала
- - граница устанавливаемой зоны публичного сервитута
- - ось линии

:242 - кадастровый номер ЗУ

Алапаевский район - наименование субъекта, населенного пункта

Масштаб 1:5000



Схема расположения границ публичного сервитута  
для эксплуатации объекта  
ВЛ 35кВ Нейва-Кировская, литер 1, входящий в состав ЭСК ПС 35/10 кВ "Кировская"  
(наименование объекта)  
План границ объекта



Используемые условные знаки и обозначения:

- 1 - обозначение характерной точки границы устанавливаемой зоны публичного сервитута
- - границы земельных участков, попадающих в зону публичного сервитута
- - граница кадастрового квартала
- 66:01:0302002 - номер кадастрового квартала
- - граница устанавливаемой зоны публичного сервитута
- - ось линии
- :242 - кадастровый номер ЗУ
- Алапаевский район - наименование субъекта, населенного пункта

Масштаб 1:5000



Схема расположения границ публичного сервитута  
для эксплуатации объекта  
ВЛ 35кВ Нейва-Кировская, литер 1, входящий в состав ЭСК ПС 35/10 кВ "Кировская"

(наименование объекта)

План границ объекта



Используемые условные знаки и обозначения:

Масштаб 1:5000

Лист 4 из 5

- обозначение характерной точки границы устанавливаемой зоны публичного сервитута
- границы земельных участков, попадающих в зону публичного сервитута
- граница кадастрового квартала
- 66:01:0302002 - номер кадастрового квартала
- граница устанавливаемой зоны публичного сервитута
- ось линии

- кадастровый номер ЗУ  
Алапаевский район - наименование субъекта, населенного пункта

**Схема расположения границ публичного сервитута  
для эксплуатации объекта  
ВЛ 35кВ Нейва-Кировская, литер 1, входящий в состав ЭСК ПС 35/10 кВ "Кировская"**  
(наименование объекта)  
**План границ объекта**



## Используемые условные знаки и обозначения:

Масштаб 1:5000

	1 - обозначение характерной точки границы устанавливаемого публичного сервитута
	- границы земельных участков, попадающих в зону публичного сервитута
	- граница кадастрового квартала
	- номер кадастрового квартала
	- ось линии

	- кадастровый номер ЗУ
	- граница устанавливаемого публичного сервитута
	- наименование населенного пункта